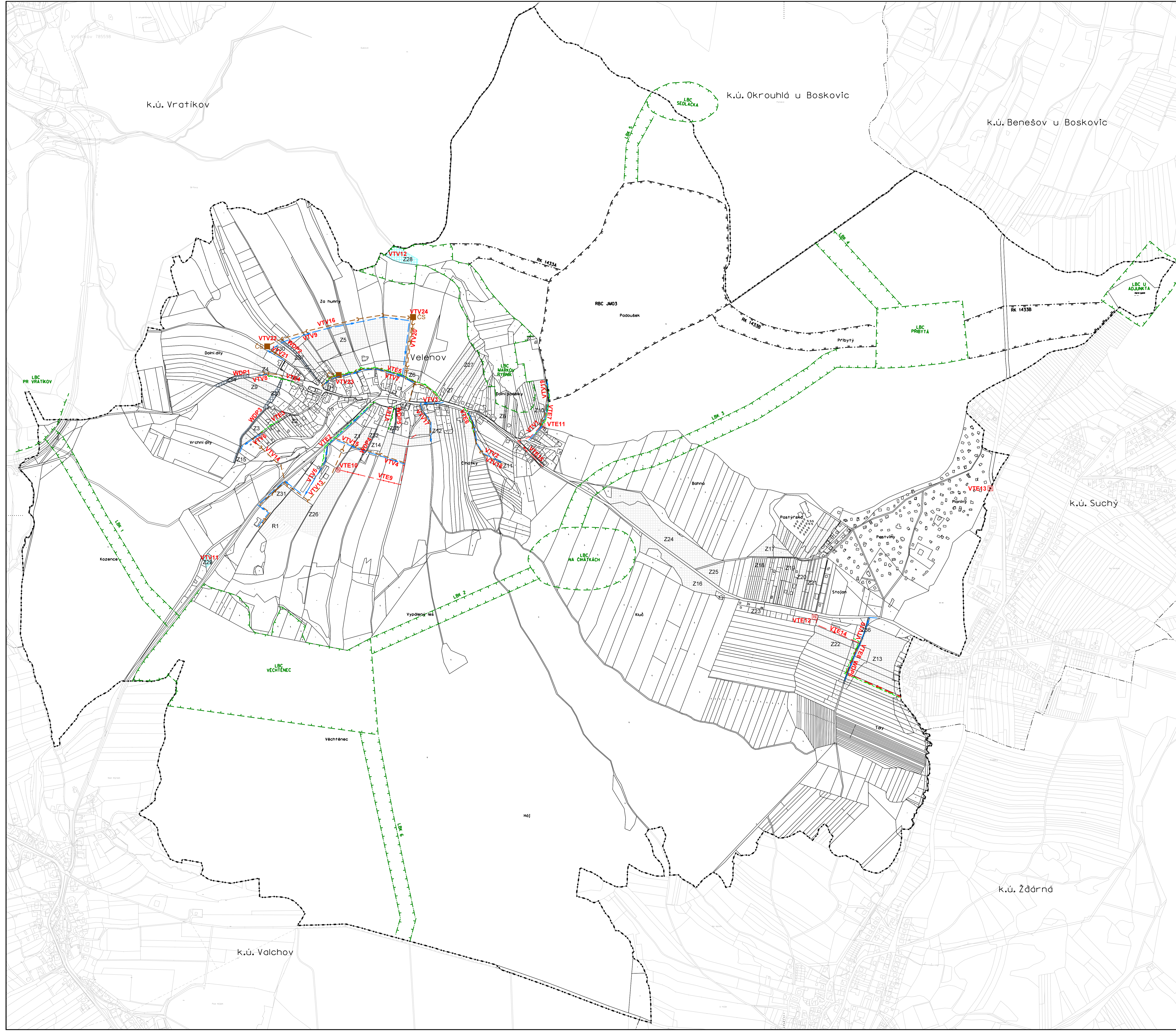

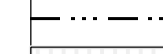




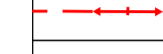










# ÚZEMNÍ PLÁN VELENOV







-  hranice řešeného území
-  hranice katastrálního území
-  zastavitelné plochy
-  územní rezerva
-  označení rozvojové plochy - návrh, rezerva

## VEŘEJNÉ PROSPŠNÉ STAVBY

-  plynovod STL VTE1 - VTE8
-  venkovní vedení VN VTE9
-  trafostanice VN/NN - zděná/stožárová VTE10-VTE13
-  podzemní vedení VN kabel VTE14-VTE15
-  rozváděcí vodovodní řad VTV1-VTV10
-  vodní nádrže VTV11-VTV12
-  splašková kanalizace VTV13-VTV19
-  splašková kanalizace výtlak VTV20-VTV21
-  čerpací stanice odpadních vod VTV22-VTV24
-  místní komunikace WDP1 - WDP6

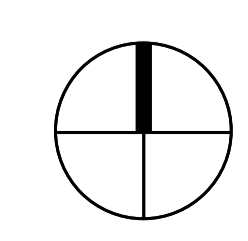
## VEŘEJNÉ PROSPŠNÁ OPATŘENÍ

-  lokální biocentrum
-  lokální biokoridor
-  regionální biokoridor - RK 1433A, RK 1433B
-  regionální biocentrum - RBC JM03

ZÁZNAM O ÚČINNOSTI ÚZEMNÍ PLÁN VELENOV	
Správní orgán, který územní plán vydal:	Zastupitelstvo obce Velenov
Datum nabytí účinnosti:	
Pořizovatel:	Městský úřad Boskovice Odbor výstavby a územního plánování
Oprávněná úřední osoba pořizovatele:	
Podpis:	
Otisk úředního razítka:	



PROJEKT BYL PODPŮREN DOTACÍ Z ROZPOČTU JIHMORAVSKÉHO KRAJE

	3	Číslo výkresu: <b>3</b>	Objekt: <b>ÚZEMNÍ PLÁN VELENOV</b>	Pracovnice: <b>MENCIL</b>	Pracovník: <b>Mgr. arch. Václav Mězl</b>
		Územní plán: <b>VEŘEJNÉ PROSPŠNÉ STAVBY</b>	Projektant: <b>Městský úřad Boskovice</b>	Pracovník: <b>Mgr. arch. Václav Mězl</b>	Pracovník: <b>Mgr. arch. Václav Mězl</b>
		Datum: <b>2023</b>	Číslo územní rezervy: <b>1433</b>	Datum: <b>2023</b>	Číslo územní rezervy: <b>1433</b>
		Stavba: <b>1:5 000</b>		Stavba: <b>1:5 000</b>	