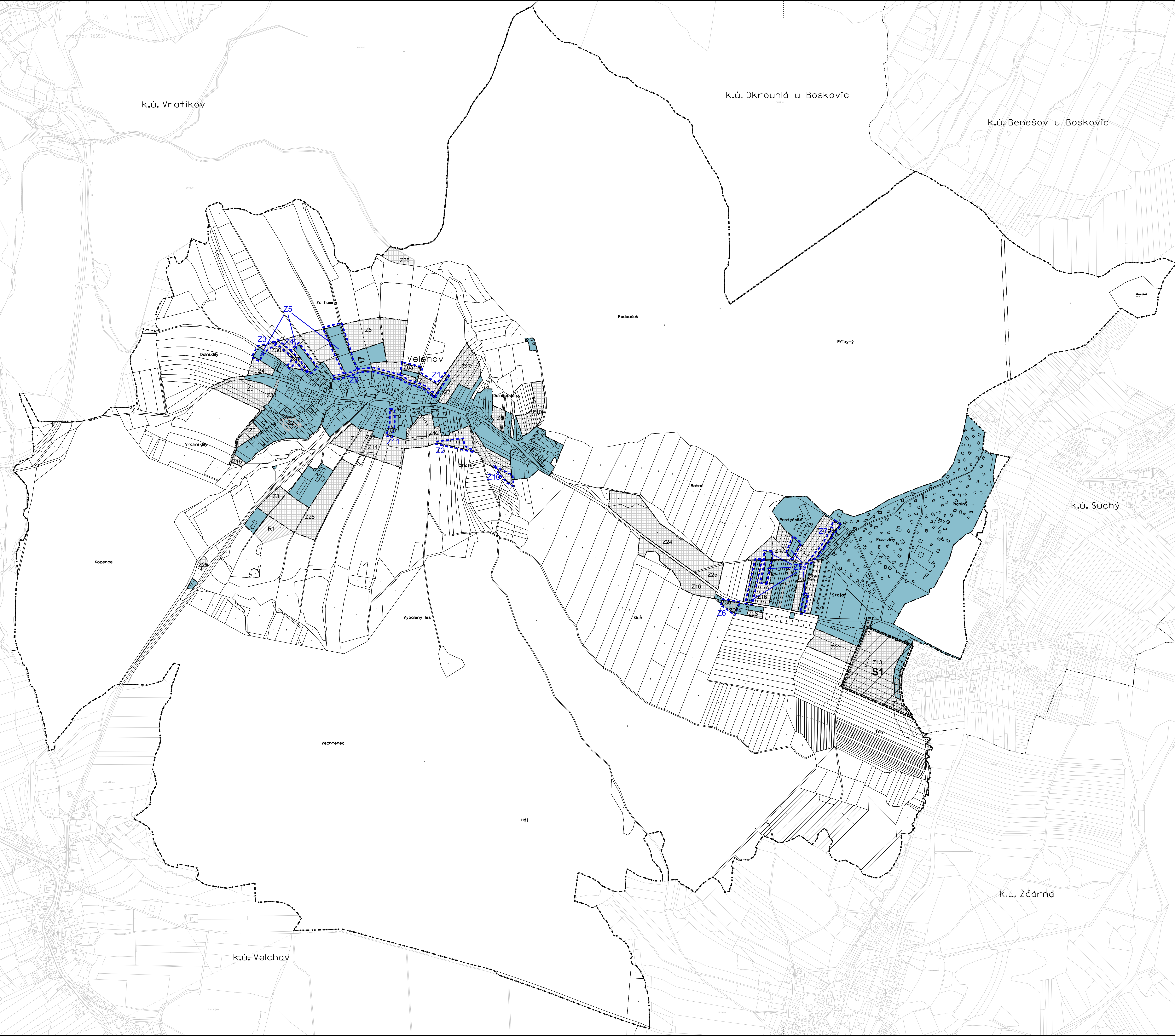





ÚZEMNÍ PLÁN VELENOV

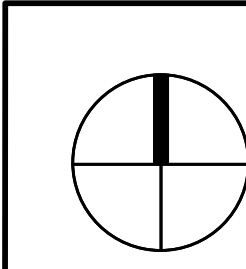


-  hranice řešeného území
-  hranice katastrálního území
-  hranice zastavěného území
-  hranice zastavitelného území
-  označení rozvojové plochy - návrh, rezerva
-  zastavěné území
-  zastavitelné plochy
-  územní rezerva
-  plochy k prověření územní studií
-  hranice lokality dílčí změny

ZÁZNAM O ÚČINNOSTI ÚZEMNÍ PLÁN VELENOV - ZMĚNA Č.1	
Správní orgán, který územní plán vydal:	Zastupitelstvo obce Velenov
Datum nabytí účinnosti:	
Pořizovatel:	Městský úřad Boskovice Odbor výstavby a územního plánování
Oprávněná úřední osoba pořizovatele:	
Podpis:	
Otisk úředního razítka:	



PROJEKT BYL PODPŮŘEN DOTACÍ Z ROZPOČTU JIHMORAVSKÉHO KRAJE

	1	ČÍSLO VÝKRESU : Kraj : JIHMORAVSKÝ Obec katastrálního území : VELENOV Pořizovatel : MĚSTSKÝ ÚŘAD BOSKOVICE Název : ÚZEMNÍ PLÁN VELENOV ZMĚNA Č.1 Výkres : ZÁKLADNÍ ČLENĚNÍ ÚZEMÍ	zpracoval : MENCL odpovědný projektant : Ing. arch. Vítězslav Měsíček projektant grafie : Ing. arch. Vítězslav Měsíček číslo zakázky : 1748 datum : červenec 2021 měřítko : 1:5 000
			projektová a poradenská společnost Ing. arch. Vítězslav Měsíček Měsíček a partneři s.r.o. Brno, tř. Svobody 10, 602 00 IČO: 252 28 282