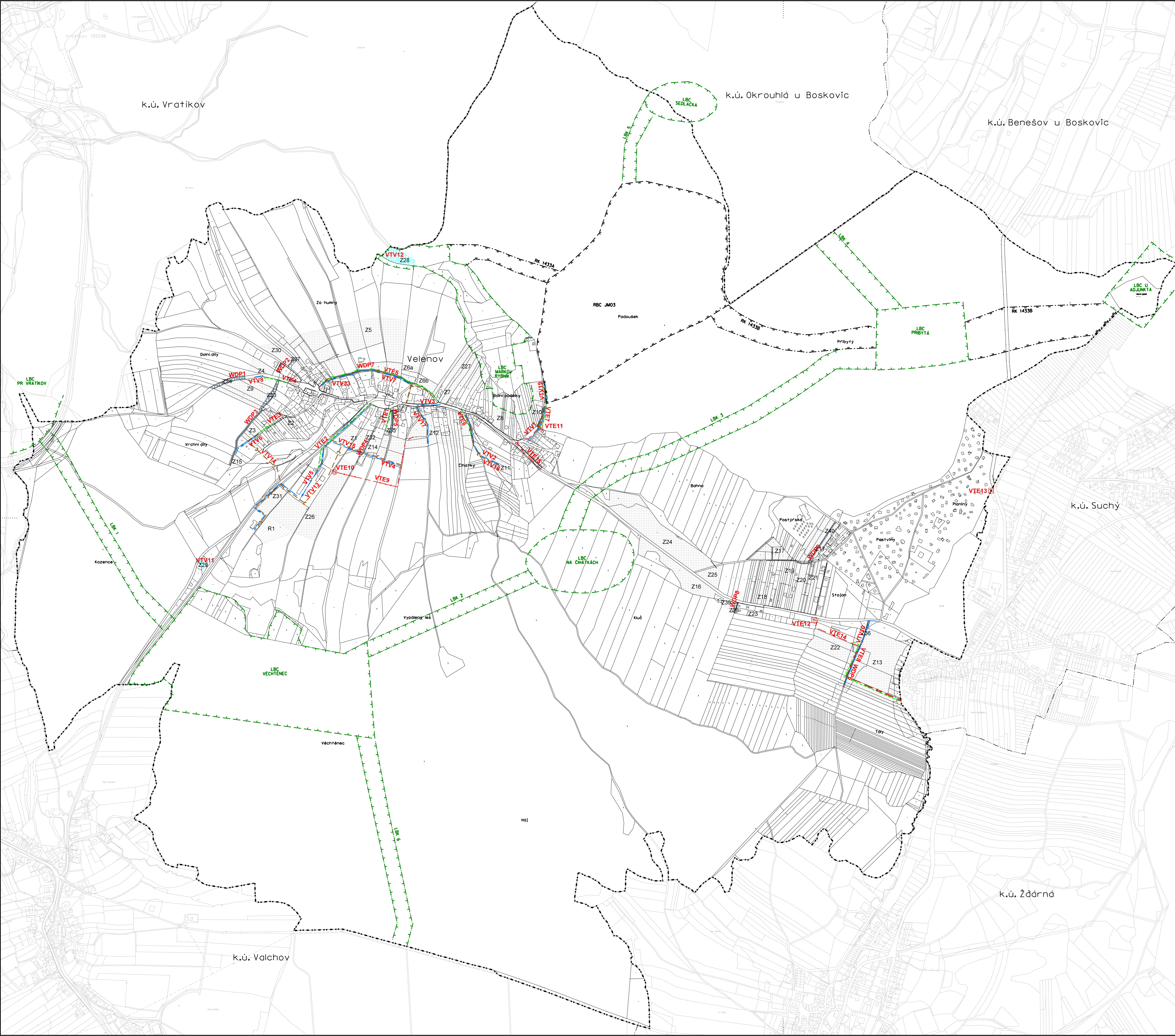







ÚZEMNÍ PLÁN VELENOV







-  hranice řešeného území
-  hranice katastrálního území
-  zastavitelné plochy
-  územní rezerva
-  označení rozvojové plochy - návrh, rezerva

VEREJNĚ PROSPĚŠNÉ STAVBY

-  plynovod STL VTE1 - VTE8
-  venkovní vedení VN VTE9
-  trafostanice VN/NN - zděná/stožárová VTE10-VTE13
-  podzemní vedení VN kabel VTE14-VTE15
-  rozváděcí vodovodní řad VTV1-VTV10
-  vodní nádrže VTV11-VTV12
-  splašková kanalizace VTV13-VTV19
-  splašková kanalizace výtlak VTV20-VTV21
-  čerpací stanice odpadních vod VTV22-VTV24
-  místní komunikace WDP1 - WDP9

VEREJNĚ PROSPĚŠNÁ OPATŘENÍ

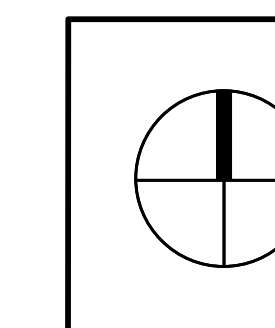
-  lokální biocentrum
-  lokální biokoridor
-  regionální biokoridor - RK 1433A, RK 1433B
-  regionální biocentrum - RBC JM03

ZÁZNAM O ÚČINNOSTI ÚZEMNÍ PLÁN VELENOV - ZMĚNA Č.1

Správní orgán, který územní plán vydal:	Zastupitelstvo obce Velenov
Datum nabytí účinnosti:	
Pořizovatel:	Městský úřad Boskovice Odbor výstavby a územního plánování
Oprávněná úřední osoba pořizovatele:	
Podpis:	
Otisk úředního razítka:	



PROJEKT BYL PODPŮREN DOTACÍ Z ROZPOČTU JIHMORAVSKÉHO KRAJE



ČÍSLO VÝKRESU:
3

Kraj: **JIHMORAVSKÝ**
Obce katastrálního území: **VELENOV**
Pořizovatel: **MĚSTSKÝ ÚŘAD BOSKOVICE**
Álce: **ÚZEMNÍ PLÁN VELENOV**
ÚPLNĚ ZNĚNÍ PO VYDÁNÍ ZMĚNY Č.1
Výkres:
VEREJNĚ PROSPĚŠNÉ STAVBY

pracovní a orientační měřítko: **1:5 000**
Měřítko: **1:5 000**
Měřítko: **1:5 000**