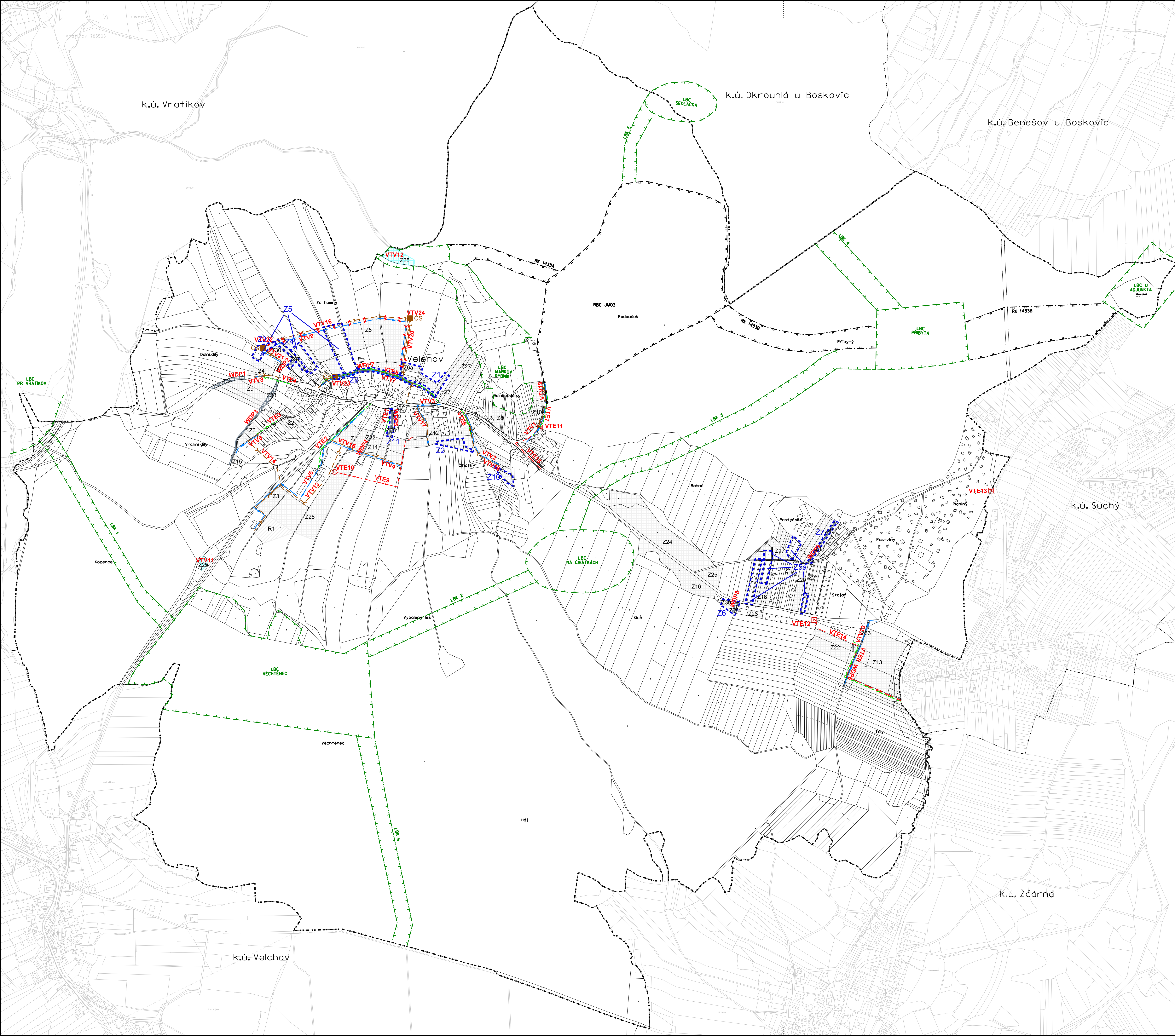

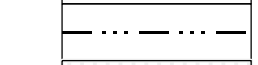


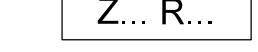
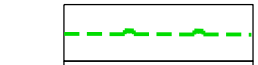
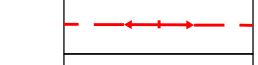










ÚZEMNÍ PLÁN VELENOV




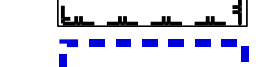




-  hranice řešeného území
-  hranice katastrálního území
-  zastavitelné plochy
-  územní rezerva
-  označení rozvojové plochy - návrh, rezerva

VEREJNĚ PROSPĚŠNÉ STAVBY

-  plynovod STL VTE1 - VTE8
-  venkovní vedení VN VTE9
-  trafostanice VN/NN - zděná/stožárová VTE10-VTE13
-  podzemní vedení VN kabel VTE14-VTE15
-  rozváděcí vodovodní řad VTV1-VTV10
-  vodní nádrže VTV11-VTV12
-  splašková kanalizace VTV13-VTV19
-  splašková kanalizace výtlak VTV20-VTV21
-  čerpací stanice odpadních vod VTV22-VTV24
-  místní komunikace WDP1 - WDP9

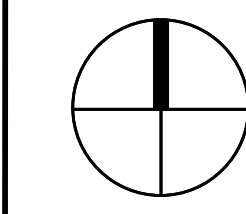
VEREJNĚ PROSPĚŠNÁ OPATŘENÍ

-  lokální biocentrum
-  lokální biokoridor
-  regionální biokoridor - RK 1433A, RK 1433B
-  regionální biocentrum - RBC JM03
-  hranice lokality dílčí změny
-  trasa rušená změnou č.1

ZÁZNAM O ÚČINNOSTI ÚZEMNÍ PLÁN VELENOV - ZMĚNA Č.1	
Správní orgán, který územní plán vydal:	Zastupitelstvo obce Velenov
Datum nabytí účinnosti:	
Pořizovatel:	Městský úřad Boskovice Odbor výstavby a územního plánování
Oprávněná úřední osoba pořizovatele:	
Podpis:	
Otisk úředního razítka:	



PROJEKT BYL PODPŮŘEN DOTACÍ Z ROZPOČTU JIHMORAVSKÉHO KRAJE

	3	ČÍSLO VÝKRESU:	Kraj: JIHMORAVSKÝ	Pracovatel:	MENCL	průměrná pracovní hodnota
		Číslo katastrálního území: VELENOV	Pořizovatel: MĚSTSKÝ ÚŘAD BOSKOVICE	Územní plán: ÚZEMNÍ PLÁN VELENOV	Územní plán: ZMĚNA Č.1	datum vydání: 17.8.
			Výkres:	VEREJNĚ PROSPĚŠNÉ STAVBY	1:5 000	